

M|013

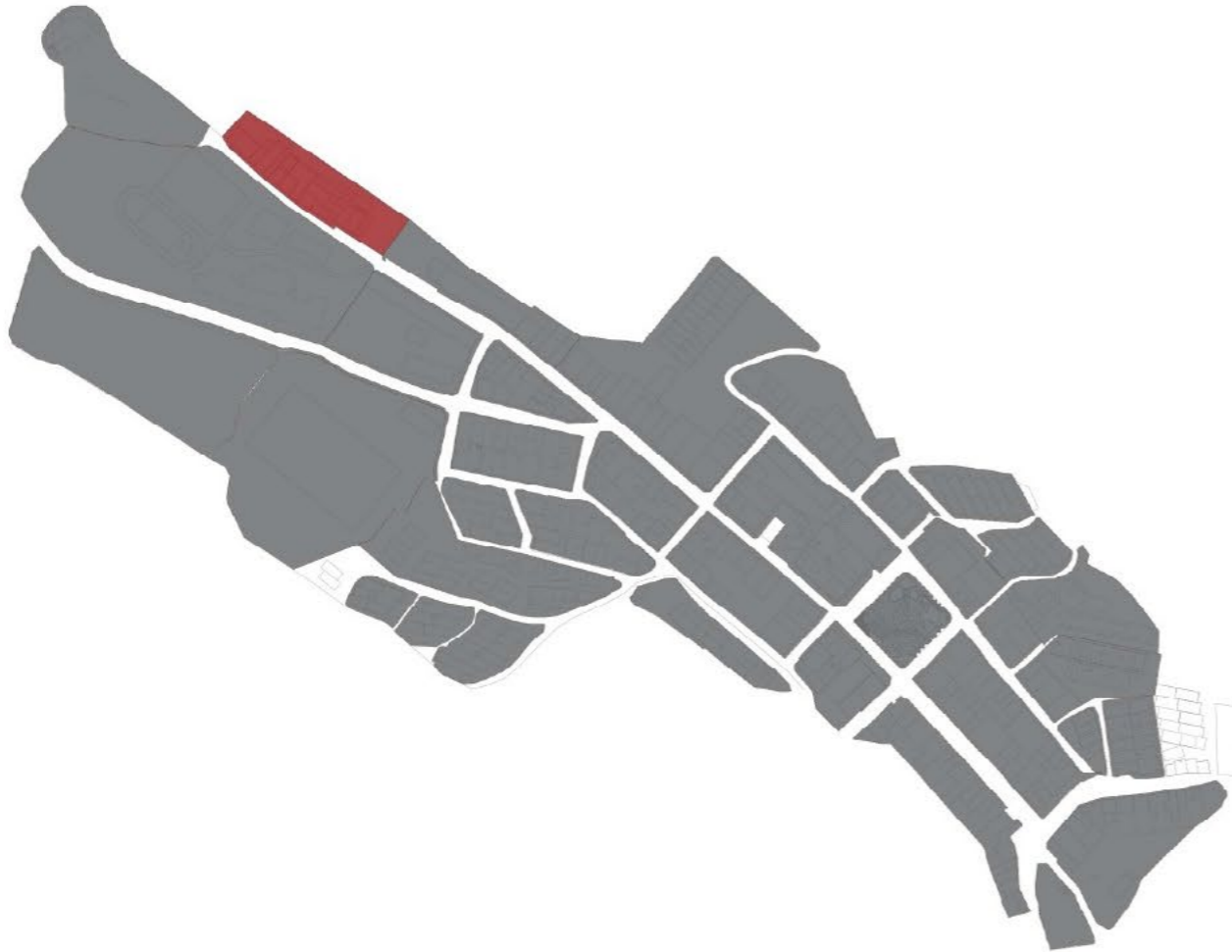
Daniel Izquierdo Cardona

LO QUE HAY

EL PROYECTO ARQUITECTÓNICO ENTRE INTEMPERIES

Capítulo: La arquitectura del territorio | Buenavista | Quindío

M/013



Las manzanas se encuentran ubicadas en la calle 3 (una de las principales calles del pueblo de Buenavista) justo antes de llegar al cementerio, esta zona se caracteriza principalmente por tener menos densidad de personas y comercio a diferencia de la plaza principal donde se encuentran la mayor cantidad de personas y diferentes actividades económicas, además la calle 3 marca esa transición de un entorno totalmente social donde las personas se pueden reunir y se pueden hacer diferentes actividades comerciales, y pasa a un entorno con menos densidad de personas donde el uso del suelo es en su mayoría habitacional. Es importante recalcar que esta calle es el conector del mirador de la zona de hospedaje y del mirador del cementerio, el primer mirador se ve el pueblo como un elemento principal, y al bajar y caminar la calle 3 nos damos cuenta las diferentes actividades y formas de vivir del pueblo, y al llegar al mirador del cementerio es donde descubrimos las afueras del pueblo.

Al entrar en las viviendas normalmente encontramos un hall o un espacio de estar y un pasillo en donde se encuentran los espacios privados y este culmina en el lavado o la cocina y en un balcón, terraza o patio y es en este espacio donde descubrimos estos paisajes además estos espacios se prestan para pequeños cultivos, huertos, zonas para plantas, etc.

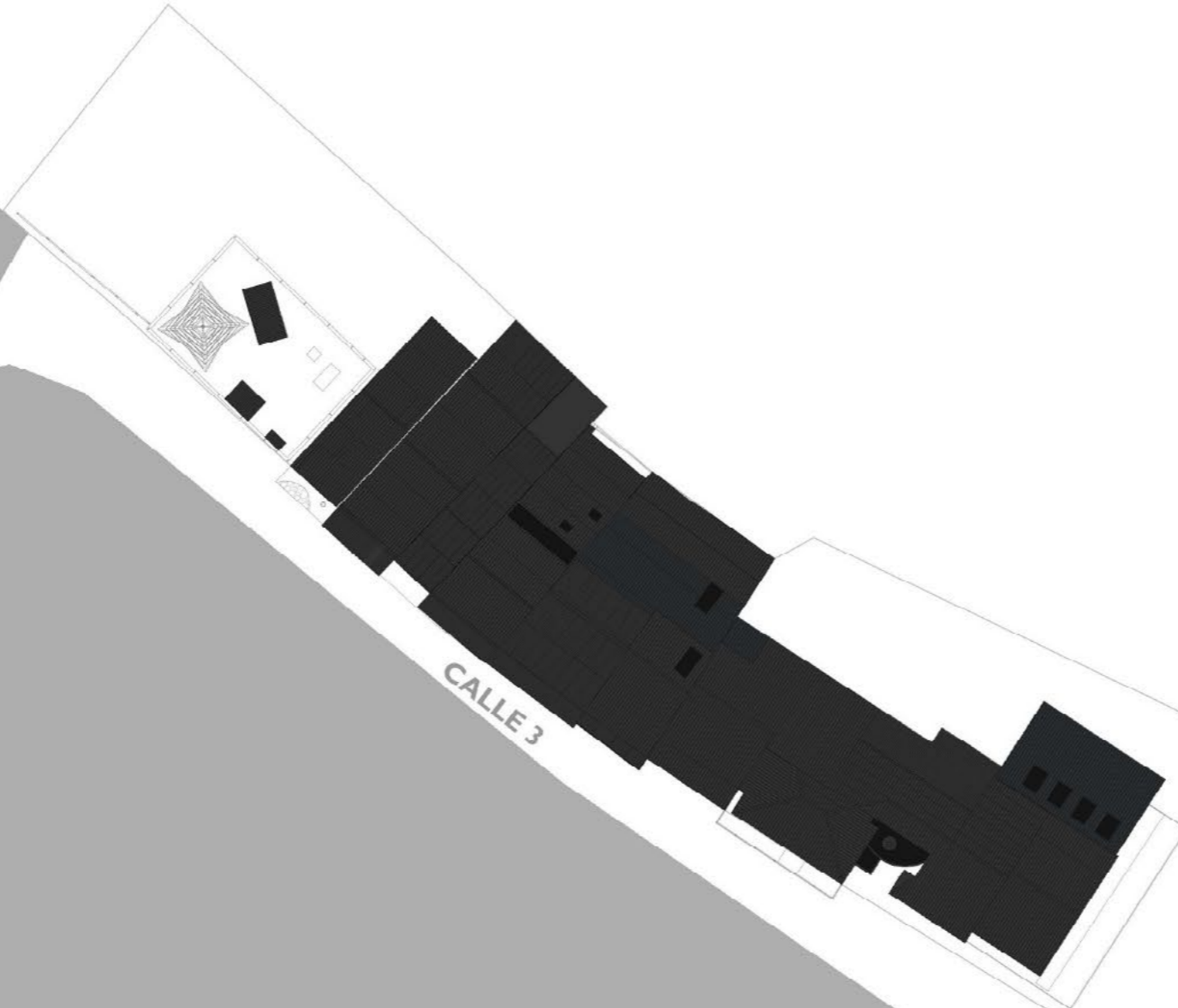
El ancianato o el hogar del anciano actualmente cuenta con doce abuelos, dos enfermeras, un psicólogo, una gerontóloga, dos auxiliares de cocina y una auxiliar de aseo.

Además, el ancianato tiene un proyecto junto con la alcaldía y este consiste principalmente en cultivar y plantar, para después vender los cultivos a la sociedad, con un fin económico, además esta zona de cultivos se quiere ampliar, pero el predio siguiente, a pesar de que actualmente no posee infraestructura, ya tiene propietario.



LO QUE HAY

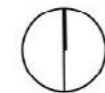
M/013



CALLE 3



LLENOS 013

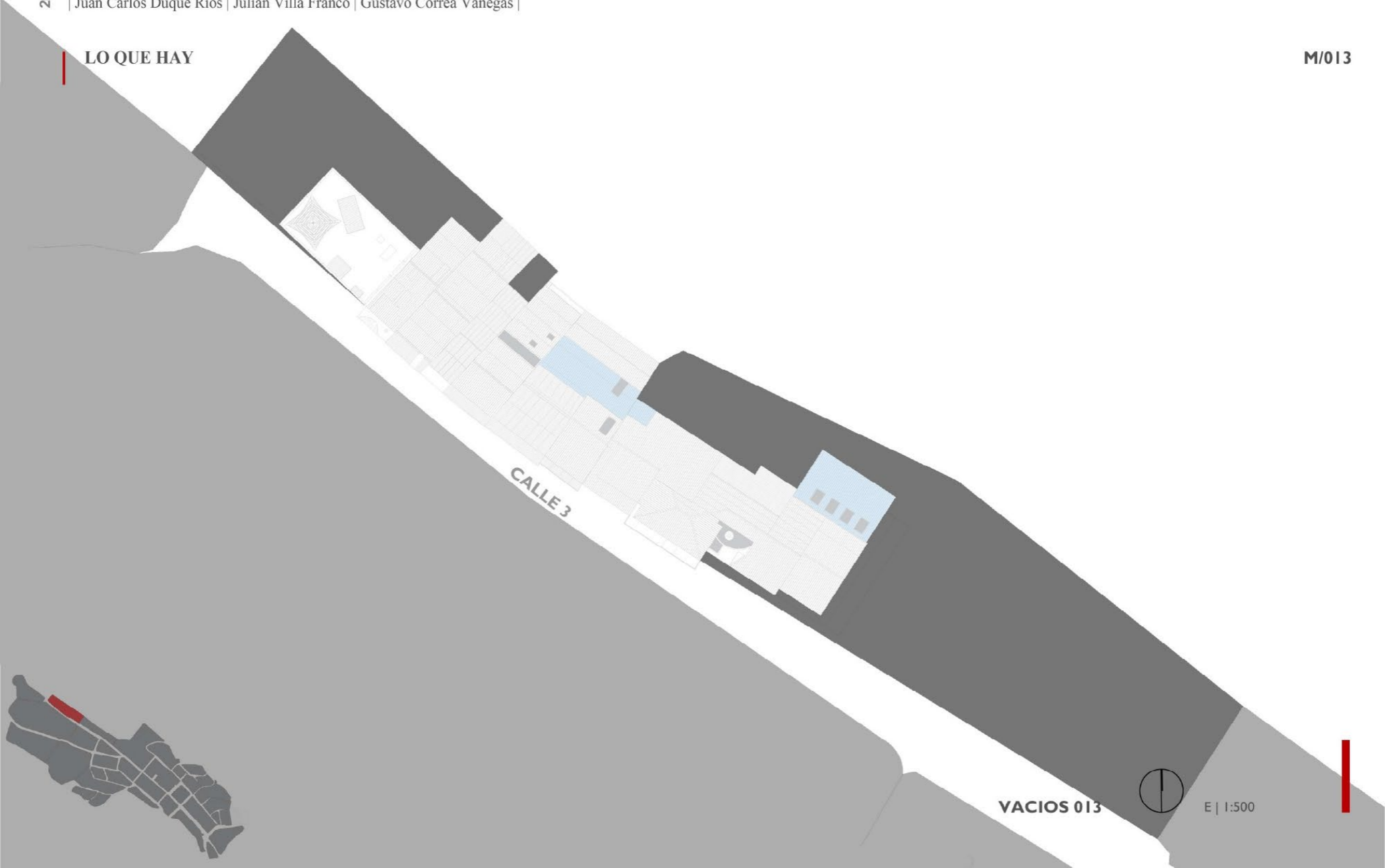


E | 1:500

154

LO QUE HAY

M/013



CALLE 3

VACIOS 013

E | 1:500



LO QUE HAY

M/013



DIVISIÓN PREDIAL 013

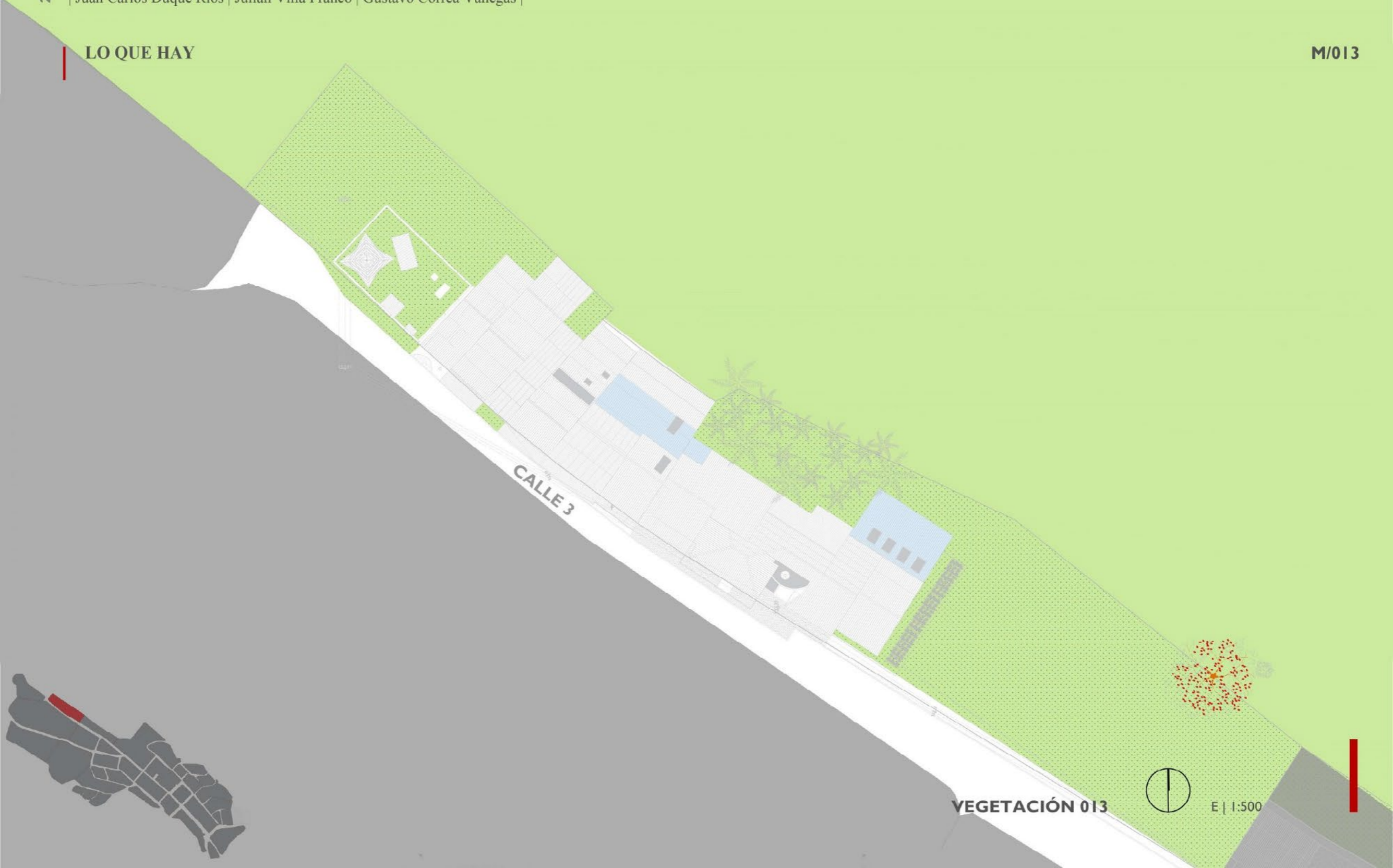


E | 1:500

156

LO QUE HAY

M/013



CALLE 3


VEGETACIÓN 013

E | 1:500



LO QUE HAY

MZ/013



ESPECIES						TIPO	RAIZ		MORFOLOGÍA			MANTENIMIENTO			FUNCIONES Y USOS							DESARROLLO					RESTRICCIONES				CONVECCIONES									
Asociación	NOMBRE COMÚN	NOMBRE CIENTÍFICO	Origen	Imagen	Tipo		PROFUNDIDAD	SUPERFICIAL	DENS. FOLIAGE	BAJO	MEDIO	ALTO	RIEGO	PCDA	SOMBRA	CERCO VIVO	ORNAMENTAL	AROMÁTICO	ROMPE VIENTOS	FLOR	MEDICINAL	REFORESTACIÓN	ALTURA MÁX.	DIAM. DE LA COPA	NEC. DE LUZ	ESPACIAMIENTO	VEL. DE CREC.	ESPINOSA	TOXICA	VUL. A PLAGAS	INVASORA	TIPO	DIAM. DE LA COPA	NECESIDAD DE LUZ	ESPACIAMIENTO	ALTURA MÁXIMA	VEL. DE CRECIMIENTO			
30	PALMA	<i>Veitchia spp.</i>	EU																																					
10	VERANERA	<i>Bougainvillea spectabilis</i>	AS																																					

LO QUE HAY

M/013



CALLE 3

NOLLI 013

E | 1:500

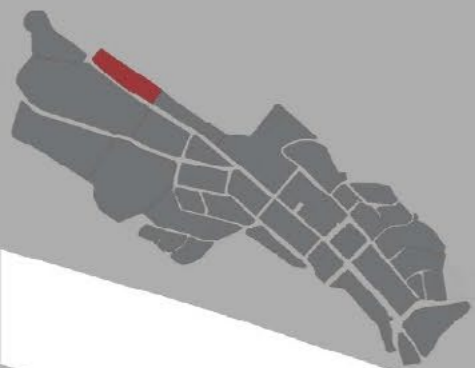


LO QUE HAY

M/013

- Antena de señal. ■
- Vivienda ■
- Vivienda ■
- Vivienda ■
- Vivienda ■
- Vivienda ■
- Vivienda ■
- Ancianato. ■
- Lote no ocupado ■


CALLE 3



LO QUE HAY

M/013

A_HABITACIONAL



C_COMERCIAL



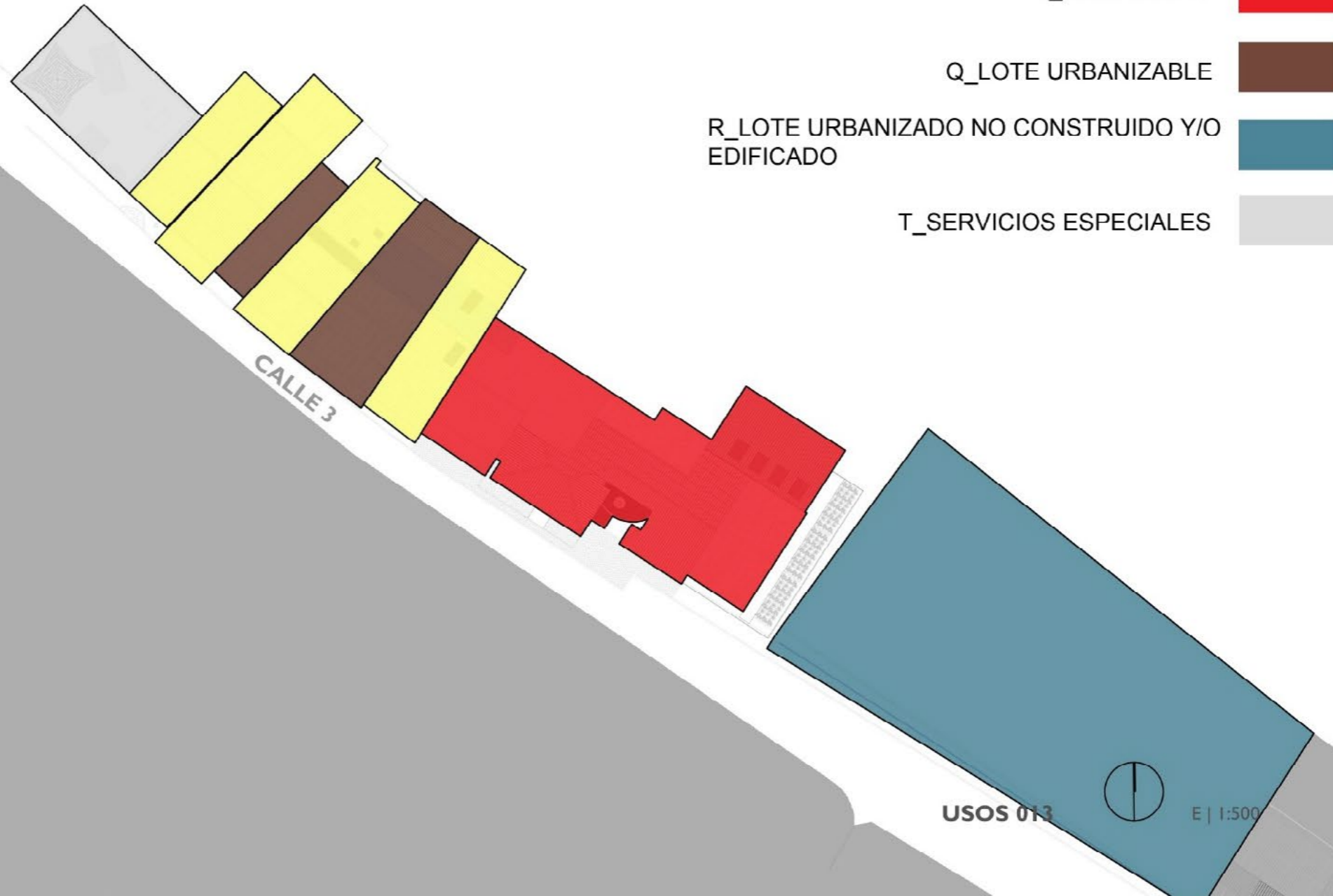
Q_LOTE URBANIZABLE



R_LOTE URBANIZADO NO CONSTRUIDO Y/O EDIFICADO



T_SERVICIOS ESPECIALES



CALLE 3

USOS 013

E | 1:500

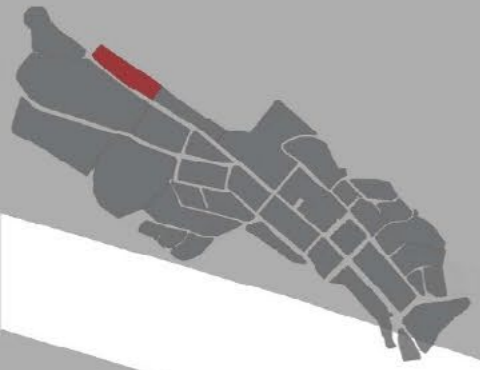


LO QUE HAY

M/013

- 1| Nivel
- 2| Nivel
- 3| Nivel
- 4| Nivel
- 5| Nivel
- 6| Nivel

CALLE 3



NIVELES 013



E| 1:500

162



LO QUE HAY



TORRE DE SEÑAL.

Vivienda.

Vivienda.

lote, actualmente no utilizado si edificado.

Vivienda.

lote, actualmente no utilizado si edificado.

Vivienda.

ANCIANATO (Hogar del anciano).

ALZADO CALLE 13

ACTUALMENTE
sin edificación
ni estructura.



E | 1:1200



LO QUE HAY

M/013



CALLE 3

CUBIERTAS 013

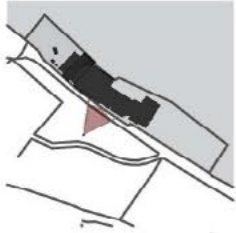
E | 1:500

164

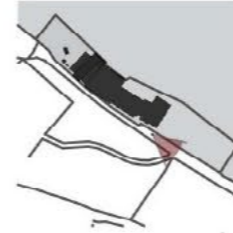


LO QUE HAY

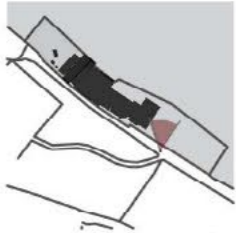
M/013



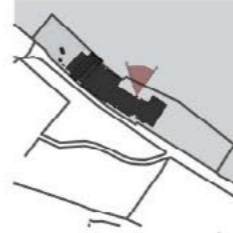
CALLE 3 - Manzana 013.



CALLE 3 - predio sin ocupación.



CALLE 3- Hogar del anciano.



Vistas ancianato.

